

ANEXA Nr. 2 (Anexa nr. 1B la normele metodologice)

(1) - Model -

- Formular pentru persoane fizice -

Stimată doamnă primar/Stimate domnule primar,

Stimată doamnă primar/Stimate domnule primar,

Subsemnații:

- Nedelea Ioana, CNP [redacted], în calitate de coproprietar, cetățenia română, naționalitatea română, domiciliată în com. Coșoveni, sat Coșoveni, str. Linia Mare nr. 17, jud. Dolj;
- Stoiana Dumitru, CNP [redacted], în calitate de coproprietar, cetățenia română, naționalitatea română, domiciliat în mun. Craiova, str. Aurel Vlaicu nr. 18, bl. 141, sc. 1, ap. 6, jud. Dolj;
- Șerban Constanța, CNP [redacted], în calitate de coproprietar, cetățenia română, naționalitatea română, domiciliată în mun. Craiova, str. Bătrînilor nr. 17, bl. C25, sc. 1, et. 3, ap. 12, jud. Dolj,


Vindem teren agricol situat în extravilan, în suprafață de 0,30 (ha), reprezentând cota parte 1/1, la prețul de (*) 15.000 lei(cincisprezece mii) (lei).

¹⁾ Se completează numele și prenumele proprietarului terenului.

Condițiile de vânzare²⁾ sunt următoarele:

²⁾ Se va completa în cifre și litere.

Date privind identificarea terenului:



| Specificare | Informații privind amplasamentul terenului | | | | | | | Categorია de folosință ³⁾ (**) | Observații |
|---|--|-------------------------|------------------------------|----------------------------|---------------------------------------|----------------------------|--------------------------|---|------------|
| | Orașul/ Comuna/ Județul (*) | Suprafață (ha) | | Număr cadastral (**) | Număr de carte funciară (**) | Număr tarla/lot (**) | Număr parcelă (**) | | |
| | | Suprafața totală (*) | Cotă- parte ⁵⁾ | | | | | | |
| Se completează de către vânzător. | Leu /DOLJ | 0,30 | 1/1 | 48060 | 48060 | 38 | 59 | TA+VH | |
| Verificat primărie ⁴⁾ | | | | | | | | | |
| | | | | | | | | | |

³⁾ Se completează categoria de folosință a terenurilor agricole situate în extravilan conform art. 2 din Legea fondului funciar nr. 18/1991, republicată, cu modificările și completările ulterioare.




⁴⁾ Se completează cu "X" rubricile în care informațiile pot fi comparate cu datele din Registrul agricol, evidențele fiscale, evidențele de stare civilă, altele asemenea.

⁵⁾ Cota-parte din suprafață se exprimă în fracție și în hectare.

(*) Declar că terenul agricol situat în extravilan face obiectul acțiunii pentru pronunțarea unei hotărâri judecătorești care să țină loc de contract de vânzare:

DA NU:X

..... ca răsult al declarațiilor de pe deosebite conform Legii
286/2009 privind Codul penal, cu modificările și completările ulterioare, declar
datele sunt reale, corecte și complete.

| | |
|-------------------------------|---|
| Nedelea Ioana, |  |
| Stoiana Dumitru, |  |
| Șerban Constanța |  |
| (numele și prenumele în clar) | |
| Semnătura | |
| | |

Data 29.07.2024

Acest document poate avea modificări ulterioare. Cumpărați documentul în formă actualizată sau alegeți un abonament Lege5 care permite accesul la orice formă actualizată, fără mesaje publicitare.

NOTE:

Câmpurile notate cu (*) sunt obligatoriu de completat.

Câmpurile notate cu (**) se completează în cazul în care sunt cunoscute informațiile.