

(1) - Model -

- Formular pentru persoane fizice -

Stimată doamnă primar/Stimate domnule primar,

Stimată doamnă primar/Stimate domnule primar,

Subsemnații:

- Nedelea Ioana, CNP ~~XXXXXXXXXX~~, în calitate de coproprietar, cetățenia română, naționalitatea română, domiciliată în com. Coșoveni, sat Coșoveni, str. Linia Mare nr. 17, jud. Dolj;
- Stoiana Dumitru, CNP ~~XXXXXXXXXX~~, în calitate de coproprietar, cetățenia română, naționalitatea română, domiciliat în mun. Craiova, str. Aurel Vlaicu nr. 18, bl. 141, sc. 1, ap. 6, jud. Dolj;
- Șerban Constanța, CNP ~~XXXXXXXXXX~~, în calitate de coproprietar, cetățenia română, naționalitatea română, domiciliată în mun. Craiova, str. Bătrînilor nr. 17, bl. C25, sc. 1, et. 3, ap. 12, jud. Dolj,

Vindem teren agricol situat în extravilan, în suprafață totală de de 2,4160 (ha), reprezentând cota parte 1/1, la prețul de (\*) 15.000 euro (cincisprezece mii) (euro).

<sup>1)</sup> Se completează numele și prenumele proprietarului terenului.

Condițiile de vânzare<sup>2)</sup> sunt următoarele: .....

<sup>2)</sup> Se va completa în cifre și litere.

Date privind identificarea terenului:



Specificare	Informații privind amplasamentul terenului							Categoria de folosință <sup>3)</sup> (**)	Observații
	Orașul/ Comuna/ Județul (*)	Suprafață (ha)		Număr cadastral (**)	Număr de carte funciară (**)	Număr tarla/lot (**)	Număr parcelă (**)		
		Suprafața totală (*)	Cotă- parte <sup>5)</sup>						
Se completează de către vânzător.	Leu /DOLJ	0,2362	1/1	44772	44772	100	29	TA	
	Leu /DOLJ	1,5398	1/1	40002	40002	108	105	TA	
	Leu /DOLJ	0,2100	1/1	47621	47621	43/1	119	TA	
	Leu /DOLJ	0,4300	1/1	47552	47552	43/1 (fost T 43)	59	TA	
Verificat primărie <sup>4)</sup>									

<sup>3)</sup> Se completează categoria de folosință a terenurilor agricole situate în extravilan conform art. 2 din Legea fondului funciar nr. 18/1991, republicată, cu modificările și completările ulterioare.




<sup>4)</sup> Se completează cu "X" rubricile în care informațiile pot fi comparate cu datele din Registrul agricol, evidențele fiscale, evidențele de stare civilă, altele asemenea.

<sup>5)</sup> Cota-parte din suprafață se exprimă în fracție și în hectare.

1) Declarația de acceptare a termenilor și condițiilor este un document care confirmă  
pronunțarea unei hotărâri judecătorești care să țină loc de contract de vânzare

DA NU:X

Cunoscând că falsul în declarații se pedepsește conform Legii nr. 286/2009 privind Codul penal, cu modificările și completările ulterioare, declar că datele sunt reale, corecte și complete.

Nedelea Ioana,	
Stoiana Dumitru,	
Șerban Constanța	
(numele și prenumele în clar)	
Semnătura	
.....	

Data 19.07.2024

Acest document poate avea modificări ulterioare. Cumpărați documentul în formă actualizată sau alegeți un abonament Lege5 care permite accesul la orice formă actualizată, fără mesaje publicitare.

**NOTE:**

Câmpurile notate cu (\*) sunt obligatoriu de completat.

Câmpurile notate cu (\*\*) se completează în cazul în care sunt cunoscute informațiile.